



OBJEKT	Opierat wodoprzewodny na wykonanie przebiegu wodociągów 2/110 pod rzeką Chrzastawką w km 8+350 w m-ci Wola Pszczółka gm. Żelów lokalizacja przebiegu drogi nr 419		
TYTUŁ RYSUNKU	Plan orientacyjny		
PROJEKTANT	INŻ. ELŻBIETA ANDRZEJCZAK	PODPIŚĆ	
STADIUM	SKALA 1:25000	DATA	2009
		NR RYS.	1

Starostwo Powiatowe w Zielonej Górze
Powiatowy Ośrodek Dokumentacji Geodezyjnej i Kartograficznej

W obszarze oznaczonym linią.....
dokonano aktualizacji treści mapy zasadniczej.
Dokumenty z pomiaru uzupełniającego przylega do
zasobu powiatowego w dniu.....
i zaewidencjonowano pod nr.....
Niniejsza mapa może służyć do celów projektowych
Projektowane obiekty budowlane wymagające poz-
woleń na budowę podlegają wytyczeniu i inwen-
taryzacji powykonawczej przez jednostki uprawnio-
ne do wykonywania prac geodezyjnych.

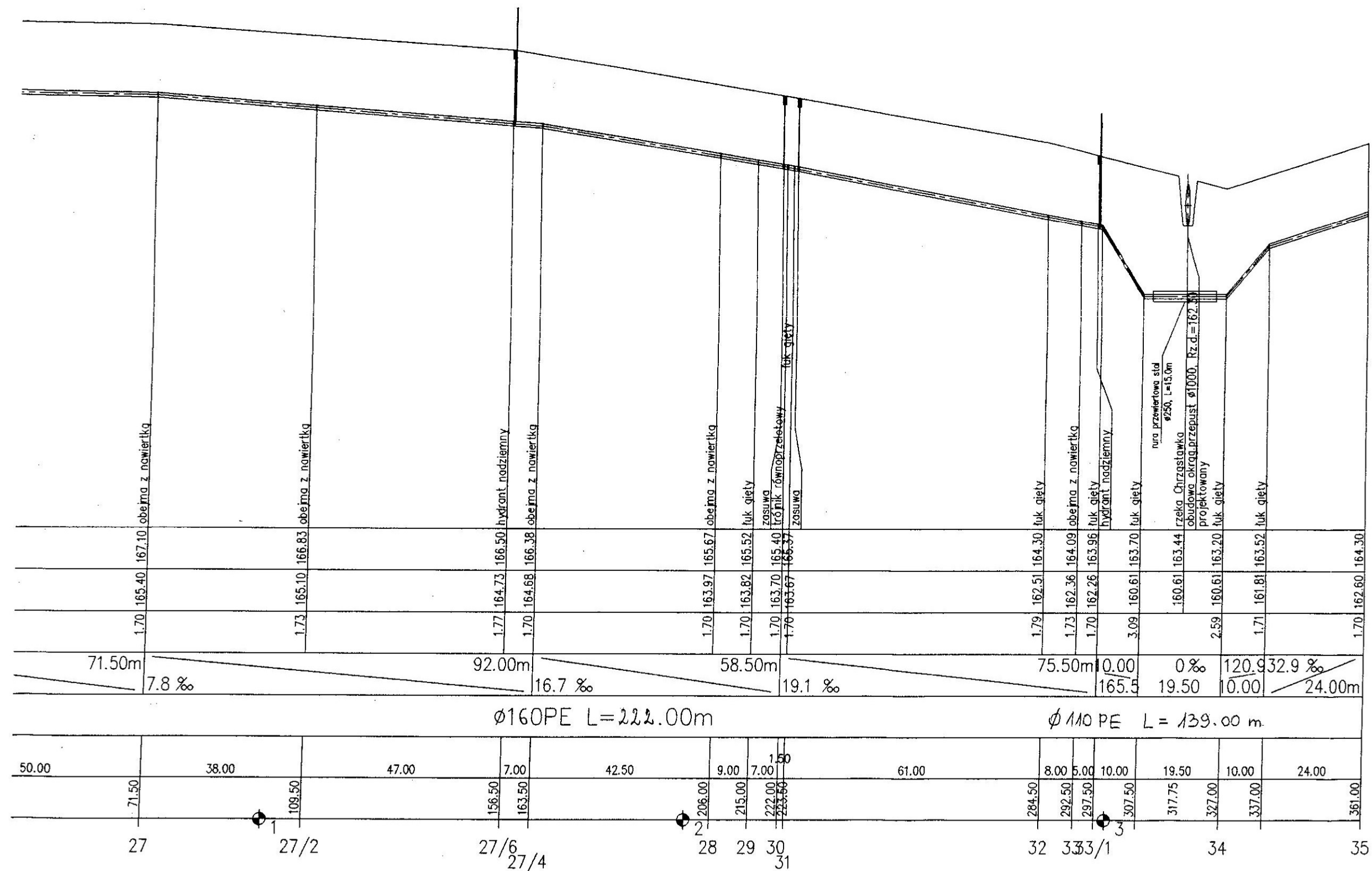
Dotyczy dnia.....

Z up. STAROSTY

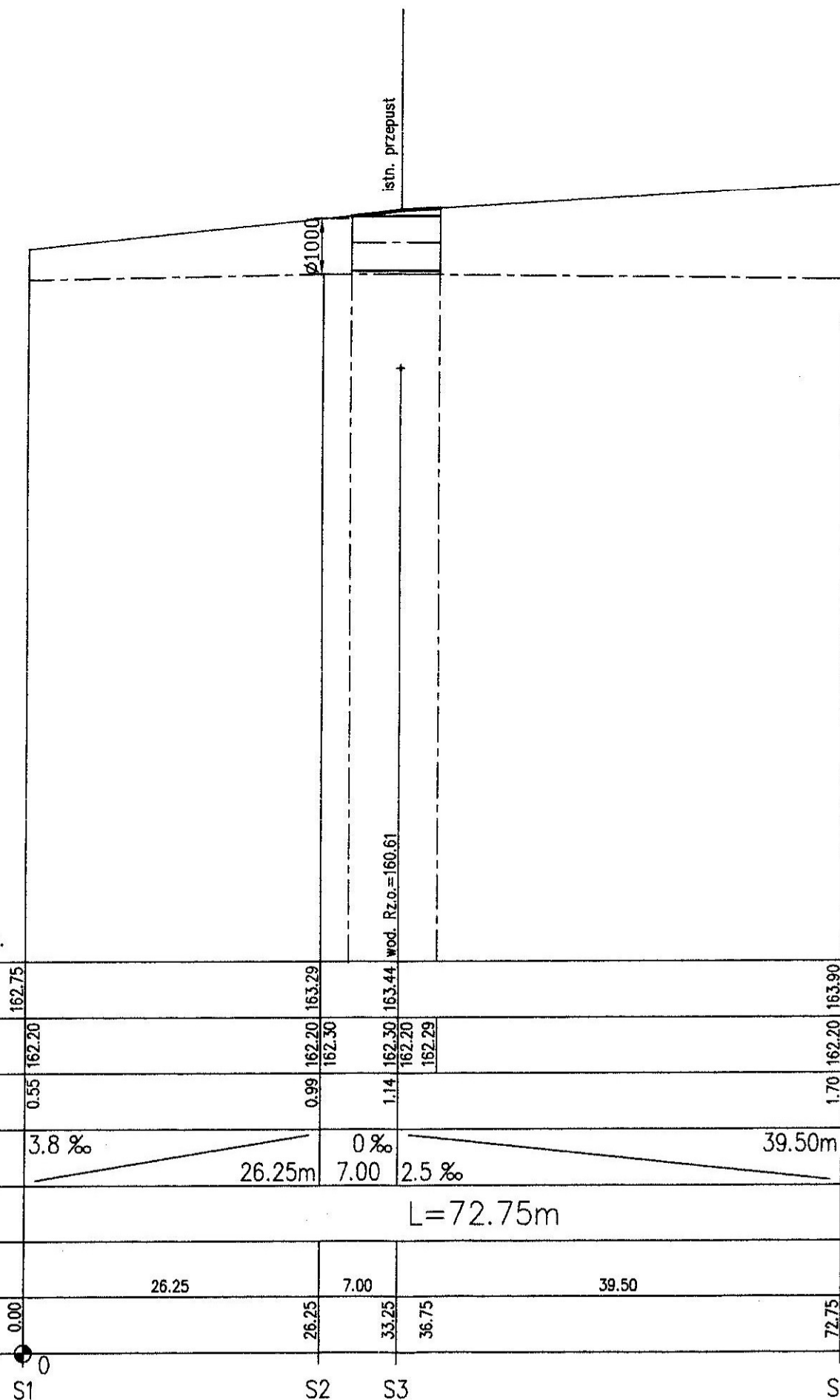
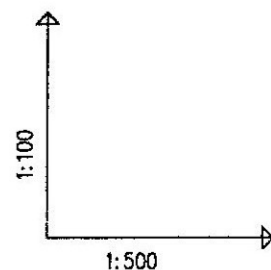
Małgorzata Nowicka
inż. Małgorzata Nowicka
INSPEKTOR w Wydziale
Geodezji, Kartografii i Katastru



OBIEKT	Operat wodnoprawny na wykonanie przebiegu wodociągu Ø 110 pod rzeką Chrząstawką w km 8+350 w m-ci Wola Pszczółka gm. Zielów lokalizacja przebiegu droga dz Nr 419		
TREŚĆ RYSUNKU	Plan sytuacyjny		
PROJEKTANT	INŻ. ELŻBIETA ANDRZEJCZAK		PODPIS <i>EA</i>
STADIUM	SKALA 1:500	DATA 2009	NR.RYS. 2



OBIEKT	Operat wodnoprawny na wykonanie przejścia wodociągiem Ø110 pod rzeką Chrzastówką w km 8+350 w m-ci Wola Pszczółcecka gm. Żelów lokalizacja przejścia droga dz Nr 419		
TREŚĆ RYSUNKU	Profil przewodu w miejscu skrzyżowania		
PROJEKTANT	INŻ. ELŻBIETA ANDRZEJCZAK		PODPIS
STADIUM	SKALA	DATA	NR RYS.
	1:100/500	2009	3



POZIOM PORÓWNAWCZY 150.00 m n.p.m.

RZĘDNA TERENU ISTN.	162.75	163.29	163.44	163.90
RZĘDNA OSI RUROCIĄGU	162.20	162.20	162.20	162.20
ZAGŁĘBIENIE OSI RUROCIĄGU	0.55	0.99	1.14	1.70
SPADKI, DŁUGOŚCI	3.8 ‰	0 ‰	2.5 ‰	39.50m
ŚREDNICA, MATERIAŁ	L=72.75m			
ODCINKI	26.25	7.00	39.50	
ODLEGŁOŚCI	0.00	26.25	33.25	72.75

www.epi-graf.com.pl, Generator rysunkowy 7.9

OBIEKT	Opłata wodnoprawna na wykonanie przejścia wodociągiem Ø 110 pod rzekę Chrzastawką w km 8+350 w m-ci Wola Pszczółkowska gm. Żelów lokalizacja przejścia droga dz Nr 419		
TREŚĆ RYSUNKU	Profil rz. Chrzastawki w miejscu skrzyżowania z wodociągiem		
PROJEKTANT	INŻ. ELŻBIETA ANDRZEJCZAK		PODPIS
STADIUM	SKALA 1:100/500	DATA 2009	NR.RYS. 4